

**ПАСПОРТ ДОСТУПНОСТИ  
ОБЪЕКТА СОЦИАЛЬНОЙ ИНФРАСТРУКТУРЫ**

№ 157

"18" мая 2018 г.

1. Общие сведения об объекте

- 1.1. Вид (наименование) объекта муниципальное казённое дошкольное образовательное учреждение города Новосибирска «Детский сад № 424 общеразвивающего вида «Умка»
- 1.2. Полный почтовый адрес объекта 630119 г. Новосибирск, ул. Зорге, 239/1 телефон / факс 8 (383) 342-91-63, e-mail: ds\_424\_nsk@nios.ru
- 1.3. Сведения о размещении объекта:  
отдельно стоящее здание 2 этажей, 3853 кв. м, наличие прилегающего земельного участка 1,244Га
- 1.4. Год постройки здания 1979, последнего капитального ремонта: 2007
- 1.5. Дата предстоящих плановых ремонтных работ: текущего 2018, капитального 2057

Сведения об организации, расположенной на объекте

- 1.6. Название организации (учреждения) (полное юридическое наименование - согласно Уставу, краткое наименование) муниципальное казённое дошкольное образовательное учреждение города Новосибирска «Детский сад № 424 общеразвивающего вида «Умка»
- 1.7. Юридический адрес организации (учреждения), телефон, e-mail 630119 г. Новосибирск, ул. Зорге, 239/1 телефон / факс 8 (383) 342-91-63, e-mail: ds\_424\_nsk@nios.ru
- 1.8. Основание для пользования объектом (оперативное управление, аренда, собственность) оперативное управление
- 1.9. Вышестоящая организация (наименование) Департамент образования мэрии города Новосибирска
- 1.10. Адрес вышестоящей организации, другие координаты (полный почтовый адрес, телефон, e-mail) 630099, г. Новосибирск, Красный проспект, 34, т 8 (383) 227-45-00, e-mail: uo@admnsk.ru

2. Характеристика деятельности организации на объекте (по обслуживанию населения)

- 2.1. Сфера деятельности: дошкольное образование
- 2.2. Категории обслуживаемого населения по возрасту: дети
- 2.5. Виды услуг образовательные,
- 2.6. Форма оказания услуг: на объекте
- 2.7. Плановая мощность: посещаемость (количество обслуживаемых в день) 318 чел., вместимость 225 чел.

3. Состояние доступности объекта

- 3.1. Путь следования к объекту пассажирским транспортом (описать маршрут движения с использованием пассажирского транспорта) остановка "Затулинский ж/м"; авт. № 4, 6, 14, 24, 60, 91; тролл. № 4, 8, 26; марш. такси № 4, 54;  
наличие адаптированного пассажирского транспорта к объекту: низкопольные троллейбусы 16 ед.
- 3.2. Путь к объекту от ближайшей остановки пассажирского транспорта:
  - 3.2.1. Расстояние до объекта от остановки транспорта 320 метров
  - 3.2.2. Время движения (пешком) 5 минут
  - 3.2.3. Наличие выделенного от проезжей части пешеходного пути да (тротуар)
  - 3.2.4. Перекрестки: нерегулируемые; регулируемые, со звуковой сигнализацией,

таймером; нет

3.2.5. Информация на пути следования к объекту: акустическая, тактильная, визуальная; нет

3.2.6. Перепады высоты на пути (съезды с тротуара): есть, нет (описать) ямы, ухабы., тротуар давно не отремонтирован.






Их обустройство для инвалидов на коляске: да, нет (описать)





### 3.3 Организация доступности объекта для инвалидов – форма обслуживания

№№ п/п	Категория инвалидов (вид нарушения)	Вариант организации доступности объекта (формы обслуживания)*
1.	<b>Все категории инвалидов и МГН</b>	
	<i>в том числе инвалиды:</i>	
2	передвигающиеся на креслах-колясках	ВНД
3	с нарушениями опорно-двигательного аппарата	ДУ
4	с нарушениями зрения	ВНД
5	с нарушениями слуха	ДУ
6	с нарушениями умственного развития	ДЧ

\* - указывается один из вариантов: «А», «Б», «ДУ», «ВНД»

### 3.4 Состояние доступности основных структурно-функциональных зон

№№ п/п	Основные структурно-функциональные зоны	Состояние доступности, в том числе для основных категорий инвалидов**	Приложение	
			№ на плане	№ фото
1	Территория, прилегающая к зданию (участок)	ДЧ-В	01	
2	Вход (входы) в здание	ВНД	03, 01, 38	 
3	Путь (пути) движения внутри здания (в т.ч. пути эвакуации)	ДУ	14, 45, 44, 59	 

				
4	Зона целевого назначения здания (целевого посещения объекта)	ДЧ-В	52	
5	Санитарно-гигиенические помещения	ВНД	57, 58, 48	
6	Система информации и связи (на всех зонах)	ДУ	03, 48, 14	

\*\* Указывается: ДП-В - доступно полностью всем; ДП-И (К, О, С, Г, У) – доступно полностью избирательно (указать категории инвалидов); ДЧ-В - доступно частично всем; ДЧ-И (К, О, С, Г, У) – доступно частично избирательно (указать категории инвалидов); ДУ - доступно условно, ВНД - недоступно

### 3.5. ИТОГОВОЕ ЗАКЛЮЧЕНИЕ о состоянии доступности объекта социальной инфраструктуры: ДУ

#### 4. Управленческое решение:

##### 4.1. Рекомендации по адаптации основных структурных элементов объекта:

п/п	N Основные структурно-функциональные зоны	Рекомендации по адаптации объекта (вид работы) <***>			
		не нуждается (доступ обеспечен)	ремонт (текущий, капитальный); оснащение оборудованием	индивидуальное решение с техническими средствами реабилитации	технические решения невозможны организация альтернативной формы обслуживания
1	2	3	4	5	6
1.	Территория, прилегающая к зданию (участок)		Оснащение адаптационным оборудованием: Приобретение технических		

			<p>средств адаптации:</p> <ul style="list-style-type: none"> <li>- завершающие части поручней 30 см.;</li> <li>- тактильные знаки 200х200мм;</li> <li>- Материалы для разметки стоянки (парковки) транспортных средств инвалидов (дорожный знак, трафарет, краска)</li> <li>- Дорожная подсветка (фонари, кабель)</li> <li>- Двери входные, в туалет и на лестничную клетку</li> </ul> <p>Ремонт:</p> <ul style="list-style-type: none"> <li>- Оборудование стоянки для инвалидов;</li> <li>- создание рельефных (тактильных) полос перед опасным участком (лестничным маршем, поворотом и входом в здание)</li> <li>- установка подсветки пути движения на высоте 0,3 – 0,4 м.</li> </ul>		
2.	Вход (входы) в здание		<p>Оснащение адаптационным оборудованием:</p> <p>Ремонт:</p> <ul style="list-style-type: none"> <li>- реконструировать крыльцо с расширением лестничной клетки, заменой пандуса, установлением поручней и расширением дверного проёма</li> <li>- установить</li> </ul>		

			<p>рельефную полосу</p> <ul style="list-style-type: none"> <li>- установить поручни</li> <li>- спилить порог</li> </ul>		
3.	<p>Путь (пути) движения внутри здания, включая пути эвакуации</p>		<p>Оснащение адаптационным оборудованием:</p> <p>Приобретение технических средств адаптации:</p> <ul style="list-style-type: none"> <li>- Поручни</li> <li>- кресло-коляска;</li> <li>- Знак доступности помещения.</li> <li>- Знаки, выкошенные рельефно-точечным шрифтом «Брайля».</li> <li>- Пандусы откидные</li> <li>- Указатели пути движения</li> </ul> <p>Ремонт:</p> <ul style="list-style-type: none"> <li>- заменить лестничные марши;</li> <li>- нанести контрастные полосы на ступенях лестничных маршей;</li> <li>- установить тактильные полосы предупреждающие об окончании перилл;</li> <li>- монтаж поручней;</li> <li>- монтаж откидных пандусов</li> <li>- расширить дверной проём при выходе на лестничную клетку</li> </ul>		
4.	<p>Зона целевого назначения здания (целевого</p>		<p>Оснащение адаптационным оборудованием:</p>		

	посещения объекта)		<p>Приобретение технических средств адаптации:</p> <ul style="list-style-type: none"> <li>- Стационарная индукционная петля</li> </ul> <p>Ремонт:</p> <p>Установка стационарной индукционной петли</p>		
5.	Санитарно-гигиенические помещения		<p>Оснащение адаптационным оборудованием:</p> <p>Приобретение технических средств адаптации:</p> <ul style="list-style-type: none"> <li>- Знак доступности помещения,</li> <li>- Средства связи с персоналом (наружные вызывные аудиовизуальные устройства)</li> </ul> <p>Ремонт:</p> <ul style="list-style-type: none"> <li>- установить знак доступности и обозначения помещения на высоте 135 см. в том числе тактильный, выполненный шрифтом Брайля.</li> <li>- установить систему тревожной аудиовизуальной сигнализации (кнопку вызова персонала)</li> <li>- установить опорные поручни возле унитаза,</li> <li>- расширить дверной проём в туалет со сменой входной двери и расширением туалетной кабины..</li> </ul>		

6.	Система информации и связи (на всех зонах)		<p>Оснащение адаптационным оборудованием:          Приобретение технических средств адаптации:          - тактильная информационная мнемосхема,          - тактильные знаки, пиктограммы;          - Знаки, выкошенные рельефно-точечным шрифтом «Брайля».</p> <p>Ремонт:          - установить указатели, пиктограммы, таблички выполненные шрифтом Брайля с информацией о предоставлении услуги, в том числе об идентификации кабинетов;          - справа по ходу движения на удалении 3-5 м от входа установить информационную мнемосхему (тактильную схему движения).</p>		
7.	Пути движения к объекту (от остановки транспорта)		<p>Оснащение адаптационным оборудованием:          Приобретение технических средств адаптации:          информационный указатель.          установить информационный указатель, в том числе тактильный, выполненный шрифтом Брайля.</p>		
8.	Все зоны и участки		Установка устройств визуальной информации,		

			тактильных средств и обозначений, поручней, откидных пандусов, кнопки вызова; устройство автомобильной парковки.		
--	--	--	---	--	--

<\*\*\*> Указываются конкретные рекомендации по каждой структурно-функциональной зоне.

4.2. Период проведения работ 2018 – 2030 г. По мере выделения финансовых средств. в рамках исполнения Федеральной программы «Доступная среда».

4.3. Ожидаемый результат (по состоянию доступности) после выполнения работ по адаптации объекта ДП-В

4.4. Для принятия решения

- требуется согласование общественной организации инвалидов
- имеется заключение уполномоченной организации о состоянии доступности объекта социальной, транспортной и инженерной инфраструктуры

(Анкета обследования доступности для инвалидов и других маломобильных групп населения от 14.05.2018 г. составлена Кировской Местной Организацией Всероссийского Общества Инвалидов – Уполномоченным органом Центра Экспертизы и Сертификации Всероссийского Общества Инвалидов «Мир доступный для всех» в соответствии с СП 59.13330.2012, на основании которой МКДОУ д/с № 424 разработан «План адаптации для инвалидов и других маломобильных групп населения на 2018 – 2030 г.»)

5. Паспорт сформирован на основании:

Анкеты обследования объекта: № 13/2018, дата «14» мая 2018 г.

Руководитель рабочей группы

*Заведующий МКДОУ д/с № 424*  
 (Должность, подпись, Ф.И.О.)



Согласовано

Представитель общественной организации инвалидов

*Председатель СО «КМО ВОИ» Колесов Э.Г.*  
 (Должность, подпись, Ф.И.О.)

